



REPUBLICA MOLDOVA
 CONSILIUL SĂTESC GIURGIULEȘTI
 RAIONUL CAHUL, PRIMĂRIA
 MD- 5318, Republica Moldova, r-ul Cahul s. Giurgiulești
 Tel.: 299 68-2-36; 68-2-38.
 Fax: 299 68- 3-78.

DECIZIA

nr.7.16

18.12.2013

Cu privire la transmiterea terenului


Examinînd materialele cu privire la transmiterea terenului proprietate publică a statului, care se află în gestiunea Î.S. Stațiunea Tehnologică pentru Irigare Cahul a Agenției „Apele Moldovei”, în gestiunea Departamentului Poliției de frontieră a MAI al RM, în scopul proiectării și construcției turnului pentru instalarea sistemului de supravaghere fixă a frontierei de Stat, în baza art. 10 al Codului Funciar al RM, Regulamentului cu privire la modul de atribuire, modificare a destinației și schimbul terenurilor, aprobat prin IIG nr. 51 din 24.12.2007, în conformitate cu art. 14 (3) al Legii privind administrația publică locală nr. 436 – XVI din 28.12.2006, Consiliul local,

DECIDE:

1. Se ia act de transmitere a terenului cu nr. cadastral 9420216409, cu suprafața totală de 0,0460 ha, proprietate publică a statului, aflat în gestiunea Î.S. Stațiunea Tehnologică pentru Irigare Cahul a Agenției „Apele Moldovei”, în gestiunea Departamentului Poliției de frontieră a MAI al RM, în scopul proiectării și construcției turnului pentru instalarea sistemului de supravaghere fixă a frontierei de Stat, amplasat în extravilanul satului Giurgiulești.
2. După primirea Hotărîrii de Guvern cu privire la transmiterea terenului, specialistul primăriei pentru RRPF va aduce în concordanță documentația cadastrală și va exercita controlul în vederea neadmiterii abaterii de la documentația de proiect și a hotărîrii aprobate.

S- a votat: pentru – 10, contra – 0, abținuți – 0.

Președintele Ședinței Consiliului



Nicolae Tornea

Nicolae TORNEA

Secretarul Consiliului

Vera MILEV

REPUBLICA MOLDOVA
RAIONUL ȘTEFAN VODĂ
CONSILIUL SĂTESC TUDORA



РЕСПУБЛИКА МОЛДОВА
РАЙОН ШТЕФАИ ВОДУ
СЕЛЬСКИЙ СОВЕТ ТУДОРА

DECIZIA nr. 1/9
din 29 ianuarie 2014

„Cu privire la transmiterea terenului”

Examinind materialele cu privire la transmiterea terenului proprietate privată a statului aflat în gestiunea ÎS Stațiunea tehnologică pentru irigare Ștefan Vodă a Agenției „Apele Moldovei” în gestiunea Departamentului Poliției de Frontieră MAI al RM, în scopul proiectării și construcției turnului pentru instalarea sistemului de supraveghere fixă a frontierei de stat, în conformitate cu art. 10 al Codului Funciar al RM, Regulamentului cu privire la modul de atribuire modificare a destinației și schimbul terenurilor aprobat prin Hotărârea Guvernului nr. 51 în temeiul art. 14 alin. 3 din Legea 436 - XVI din 28.12.2006 privind administrația publică locală, Consiliul Local Tudora


DECIDE:

1. se ia act de transmitere al terenului cu nr. cadastral 8535116074 și suprafața totală de 0,0100 ha proprietate publică a statului aflat în gestiunea ÎS Stațiunea Tehnologică pentru Irigare Ștefan Vodă a Agenției „Apele Moldovei”, în gestiunea Departamentului Poliției de Frontieră a MAI al RM în scopul proiectării și construcției turnului pentru instalarea sistemului de supraveghere fixă a frontierei de stat, amplasat în extravilanul s. Tudora
2. După primirea Hotărârii de Guvern cu privire la transmiterea terenului, specialistul primăriei pentru reglementarea regimului funciar va aduce la concordanță documentația și va exercita controlul în vederea neadmiterii abaterii de la documentația de proiect.

3. Prezenta decizie se remite:

- Oficiului Teritorial Căușeni al Cancelariei de Stat
- Se aduce la cunoștință publică prin afișare
- Inspectoratului Fiscal Ștefan Vodă

Președintele ședinței
CONTRASEMNEA
Secretarul Consiliului



Busuioc Victor
Șevcenco Nadejda

Republica Moldova
Raionul Edineț
Consiliul comunal Cepeleuți

Decizie

din „02” aprilie 2014

No 24/2

“Cu privire la transmiterea unui teren cu modificarea categoriei de destinație, în legătură cu construcția turnului de telecomunicație, de către Departamentul Poliției de Frontieră MAI al RM”

Examinînd materialele cu privire la modificarea categoriei de destinație a terenurilor pentru construcția turnului de telecomunicație, de către Departamentul Poliției de Frontieră MAI al RM, întocmite de către Î.S. Institutul de Proiectări pentru Organizarea Teritoriului în conformitate art.10 Legii 828-XII din 25.12.1991, Codul Funciar și Regulamentului cu privire la modul de atribuire, modificare a destinației și schimbul terenurilor, aprobat prin Hotărîrea Guvernului Republicii Moldova nr. 1451 din 24.12.2007. În temeiul art. 14 (2) lit.e) al Legii Republicii Moldova “Privind Administrația Publică locală” nr. 436-XVI din 28.12.2006, consiliul *comunal Cepeleuți*

DECIDE:

1. Se acceptă transmiterea unui teren proprietate publică a com. Cepeleuți s. Văncicăuți în proprietate publică a Statului cu modificarea categoriei de destinație a terenului, suprafața totală de 0.04ha (pășuni), nr. cadastral 6216121 166 în scopul construcției Turnului de telecomunicație de către Departamentul Poliției de Frontieră MAI al RM
2. Decizia se remite Guvernului RM pentru aprobarea hotărîrii privind atribuirea și modificarea destinației terenurilor în legătura construcției obiectivelor nominalizate.
3. Controlul asupra executării prezentei decizii se pune în seama specialistului în domeniul reglementării regimului funciar d-na M. Ciubotaria.

Președintele ședinței

Secretarul consiliului



Maria RUSU

Elena TELEVCH

REPUBLICA MOLDOVA

РЕСПУБЛИКА МОЛДОВА



RAIONUL ȘTEFAN VODĂ
CONSILIUL LOCAL PALANCA

РАЙОН ШТЕФАН ВОДЭ
СЕЛЬСКИЙ СОВЕТ ПАЛАНКА

**DECIZIA nr.4/3
din 01 octombrie 2013**

Cu privire la transmiterea unui lot de teren
proprietate publică a primăriei s.Palanca

examinînd demersul nr.35/6-3727 din 03.09.2013 șefului Ministerului
Afacerilor Interne al Republicii Moldova, dlui Dorin Purice, cu privire la
transmiterea unui teren din proprietatea publică a primăriei satului Palanca
pentru construcția turnului pentru instalarea camerelor de supraveghere a
frontierei de stat în proprietatea Departamentului Poliției de Frontieră;

în conformitate cu art.10 a Legii 828-XII din 25.12.1991, Codul Funciar și
Regulamentul cu privire la modul de atribuire, modificare a destinației și
schimbul terenurilor, aprobat prin Hotărîrea Guvernului Republicii Moldova
nr.1451 din 24.12.2007;

în baza art.14, alin.2, lit.(e) al Legii privind administrația publică locală
nr.436-XVI din 28.12.2006;

Consiliul local Palanca **DECIDE:**

1. Se acceptă transmiterea terenului cu suprafața de 0,04 ha (20x20) –
proprietate publică a satului Palanca în proprietatea Departamentului
Poliției de Frontieră pentru construcția turnului pentru instalarea
camerelor de supraveghere a frontierei de stat, conform coordonatelor
N 46° 24' 18.50" și E 30° 06' 24.50".
2. Controlul executării prezentei decizii se pune în seama primarului dnei
Larisa Voloh.
3. Prezenta decizie se comunică:
 - Oficiului Teritorial Căușeni al Cancelariei de Stat;
 - Ministerului Afacerilor Interne al Republicii Moldova, Departamentului
Poliției de Frontieră.

Președintele ședinței

Ștefan Gavrilovici

Contrasemnează:

Secretarul Consiliului
Local Palanca

Natalia Morari



DECIZIA nr.3/10
din 05 mai 2014

Cu privire la modificarea deciziei nr.4/3 din 01.10.2013 „Cu privire la transmiterea unui lot de teren proprietate publică a primăriei s.Palanca”

examinînd materialele cu privire la transmiterea terenului, proprietate publică a UAT Palanca, în proprietatea statului, cu modificarea categoriei de destinație a lui, în scopul construcției de către Departamentul Poliției de Frontieră al MAI al RM a unui Turn pentru instalarea sistemului de supraveghere fixă a frontierei de stat amplasat pe teritoriul UAT Palanca; în baza art.14 alin.2. lit.e, al Legii nr. 436-XVI din 28 decembrie 2006, privind administrația publică locală;

Consiliul local Palanca

DECIDE:

1. Se modifică decizia nr.4/3 din 01.10.2013 „Cu privire la transmiterea unui lot de teren proprietate publică a primăriei s.Palanca” după cum urmează: sintagma „suprafața de 0,04 ha” se substituie cu sintagma „suprafața de 0,0100 ha”, sintagma „conform coordonatelor N 46° 24' 18.50” și E 30° 06' 24.50” se exclude.
2. Se acceptă transmiterea terenului, cu nr. cadastral 8526311220, și suprafața totală de 0,0100 ha (construcții hidrotehnice), proprietate publică a UTA Palanca, în proprietatea statului, cu schimbarea categoriei de destinație a lui, în scopul construcției de către Departamentul Poliției de Frontieră al MAI al RM a unui turn pentru instalarea sistemului de supraveghere fixă a frontierei de stat, amplasat pe teritoriul UAT Palanca.
3. După primirea Hotărîrii de Guvern cu privire la transmiterea terenului specialistul primăriei pentru reglementarea regimului funciar, dna Ecaterina Isaico va aduce în concordanță documentația cadastrală și va exercita controlul în vederea neadmiterii abaterii de la documentația de proiect.

Președintele sedinței

Contrasemnează
Secretarul Consiliului
Local Palanca



(Handwritten signatures)

Ion Voloh

Natalia Morari



MD- 4241, s. Volintiri, str. Maria Bieșu, tel. (242) 55-115, fax. (242) 55-111, e-mail:pr.volintiri@gmail.com
Nr. _____ din _____ 2014

DECIZIE NR. 3/4
din 24 aprilie anul 2014

**Cu privire la transmiterea
și schimbarea categoriei de
destinație a terenului**

Avînd în vedere raportul prezentat de către dl Boldișor Alexandru, specialist pentru reglimentarea regimului funciar;

Examinînd setului de documente cu privire la stabilirea hotarului terenului proprietate publică a s. Volintiri, în proprietatea statului, cu modificarea categoriei de destinație a lui, în scopul proiectării și construcției de către Departamentul Poliției de Frontieră al MAI al RM a sediului Sectorului Poliției de Frontieră «Volintiri»;

În baza avizului comisiei social-economică, finanțe, buget, comerț, agricultură, dezvoltare urbanistică, amenajarea teritoriului, protecția mediului;

Conform prevederilor art. 10 al Codului Funciar al RM, cu modificările și adăugirile ulterioare;

Conform prevederilor Regulamentului cu privire la modul de atribuire, modificare a destinației și schimbul terenurilor aprobat prin Hotărîrea de Guvern nr.1451 din 24.12.2007;


În conformitate cu prevederile art. 14 al./2/, lit./e/, art. 19, al.2) al Legii nr. 436-XVI din 28 decembrie 2006, privind administrația publică locală
Consiliul sătesc Volintiri

DECIDE :

1. Se acceptă transmiterea terenului agricol, cu numărul cadastral 8537205342 și suprafața totală de 0,4000 ha(construcții și curți), proprietate publică a s. Volintiri, în proprietatea statului, cu modificarea categoriei de destinație a lui, în scopul proiectării și construcției de către Departamentul Poliției de Frontieră al MAI al RM a sediului Sectorului Poliției de Frontieră «Volintiri», amplasat în intravelanul s.Volintiri;
2. După primirea Hotărîrii de Guvern cu privire la transmiterea terenului, specialistul primăriei pentruRRPF, va aduce în concordanță documentația cadastrală și va exercita controlul în vederea neadmiteriiabaterii de la documentația de proiect;
3. Controlul executării prezentei decizii se atribuie dlui Nicolae Moiseev, primarul s. Volintiri;
4. Prezenta decizie intră în vigoare la data adoptării și se comunică:
- Oficiului teritorial Căușeni al Cancelariei de Stat;
- Se aduce la cunoștință publică prin afișare.

Președintele ședinței

Secretarul Consiliului
s. Volintiri



Besciotnîi Vladimir

Ciumacenco Igor